

# Juanacatlán

## Historia breve

*Erika Patricia Cárdenas Gómez*



### COLECCIÓN MUNICIPIOS METROPOLITANOS



## **Asociados Numerarios de El Colegio de Jalisco**

Ayuntamiento de Guadalajara

Ayuntamiento de Zapopan

El Colegio de México, A.C.

El Colegio Mexiquense, A.C.

El Colegio de Michoacán, A.C.

Consejo Nacional de Humanidades, Ciencias y Tecnologías

Gobierno del Estado de Jalisco

Instituto Nacional de Antropología e Historia

Subsecretaría de Educación Superior-SEP

Universidad de Guadalajara

**Roberto Arias de la Mora**

*Presidente*

**Ixchel Nacdul Ruiz Anguiano**

*Secretario General*

# Juanacatlán

## Historia breve

*Erika Patricia Cárdenas Gómez*

COLECCIÓN MUNICIPIOS METROPOLITANOS



Esta publicación cuenta con una lectura aprobatoria avalada por el Consejo Editorial de El Colegio de Jalisco, que garantiza su calidad y pertinencia académica. La colección fue coordinada por la Dra. Angélica Peregrina.

972.35 M966 v. 6

Cárdenas Gómez, Erika Patricia

Juanacatlán : historia breve / autora Erika Patricia Cárdenas Gómez ; coordinadora de la colección Angélica Peregrina ; presentación Francisco de la Cerda Suárez ; preámbulo Roberto Arias de la Mora -- 1ª ed. -- Zapopan, Jalisco : El Colegio de Jalisco : Red de Investigadores en Gobiernos Locales Mexicanos, 2023.

[61] páginas, 8 páginas en encarte ; cuadros, mapas (blanco y negro), fotografías (algunas a color) ; formato PDF -- (Colección Municipios Metropolitanos ; 6)

Incluye bibliografía y anexo: páginas [55-61]

ISBN (colección): 978-607-8831-54-8

ISBN (volumen): 978-607-8831-58-6

1. Ciudades y pueblos - Jalisco (México) - Historia - Siglos XVI-XXI. 2. Urbanismo - Juanacatlán, Jalisco (México) - Siglos XVI-XXI. 3. Juanacatlán, Jalisco (México) - Historia - Siglos XVI-XXI. 4. Área Metropolitana de Guadalajara - Población - Estadística - Siglos XVI-XXI. 5. Industrias - Juanacatlán, Jalisco (México) - Siglos XX-XXI.

I. Peregrina, Angélica, coordinadora de la colección. II. De la Cerda Suárez, Francisco, presentación. III. Arias de la Mora, Roberto, preámbulo.

Clasificación THEMA: NHK

© D.R. 2023, El Colegio de Jalisco, A.C.

5 de Mayo 321

45100, Zapopan, Jalisco

© D.R. 2023, Red de Investigadores en Gobiernos Locales Mexicanos, A.C.

Prolongación Ángel Leño 1554

45203, Zapopan, Jalisco

Primera edición, 2023

ISBN colección: 978-607-8831-54-8

ISBN volumen: 978-607-8831-58-6

Impreso y hecho en México/*Printed and made in Mexico*

# Índice

Presentación.....	6
Preámbulo .....	8
Juanacatlán antes de la Conquista y hasta el siglo XVII.....	13
De finales de la Colonia al siglo XX.....	19
<i>La planta eléctrica El Salto</i> .....	24
<i>La fábrica de hilados y tejidos</i> .....	26
Juanacatlán en los siglos XX y XXI .....	33
Conclusiones.....	53
Bibliografía .....	55
Anexo.....	60

## Presentación

El orgullo de nuestra tierra, el fervor puro por nuestra señora la Virgen de Guadalupe, patrona de Juanacatlán, y su celebración a través del novenario en su honor del 4 al 12 de diciembre, con la participación de las distintas localidades. Juanacatlán es un municipio lleno de riquezas en los distintos sectores de la población, tomando en cuenta que contamos con un entorno natural, industrial y comercial, cultural y turístico; y considerando que aunque ya formamos parte del área metropolitana, no hemos dejado de guardar esa esencia de ser un pueblito.

Juanacatlán, del náhuatl *Xonacatlan* que significa “lugar donde abundan las cebollas”, o como lo interpreta el escritor jalisciense Juan José Arreola, “lugar de buenas cebollas, especie de jícama o cebollita que caracterizaba nuestra tierra”, posee la cascada, elemento importante que le da identidad a nuestro pueblo, y que en sus tiempos de grandeza y de actual añoranza, se ganó el apodo de “El Niágara mexicano”. También se definió a Juanacatlán con una palabra en idioma náhuatl que significa “cascada entre los campos”, representando la riqueza que se originaba en la región.

Así, alineado de manera pintoresca y como bienvenida acogedora a nuestro municipio, se puede apreciar cruzando el puente sobre la cascada, el cerro de Papantón o de nombre *Papantl* que significa “lugar de mariposas”, sitio de visita, descanso y esparcimiento de nuestra gente.

En 1933 inicia la construcción de la cruz, 83 días después fue concluida, cruz esculpida en cantera de 2.5 m de altura, la cual aún se encuentra en la entrada de la iglesia, donde se reconoce, en el decreto número 83, que nuestro querido Juanacatlán se erigió como municipio el 19 de diciembre de 1898, fecha que deberá ser prioritaria en celebración y tradiciones, ya que a su vez un 19 de diciembre pero de 1662, año de la fundación española de Juanacatlán, tuvo lugar el primer nacimiento que fue el del niño Sebastián.

“Soy nacido en esta tierra, en el puente les dirán, soy de un pueblo chiquito, se llama Juanacatlán”

**FRANCISCO DE LA CERDA SUÁREZ**  
*Presidente municipal de Juanacatlán, 2021-2024*

## **Preámbulo**

El Área Metropolitana de Guadalajara (AMG) se ha consolidado, al día de hoy, no solamente como la segunda metrópolis más grande de México y una de las más influyentes en materia de desarrollo económico, influencia cultural e innovación tecnológica, sino también como pionera en materia de planeación, gestión y desarrollo metropolitano. A la fecha, seguimos siendo la única área metropolitana en México que cuenta con el Sistema Integral de Desarrollo Metropolitano, que a través de distintas instancias, coordina los esfuerzos intermunicipales para asegurar que las ciudades que la conforman se gestionen desde un solo enfoque, para beneficio de sus ciudadanos.

Este esquema es un reflejo de siglos de integración entre nuestras poblaciones y territorios, décadas de empuje y presión social para reflejar en lo administrativo-gubernamental las realidades físicas del AMG, y años de desarrollo y diseño institucional por parte de actores políticos y sociales clave en la construcción de esta historia. La ciudadanía del AMG ha presionado constantemente para que las decisiones político-administrativas reflejen la realidad vivida por sus



habitantes diariamente: límites territoriales prácticamente imperceptibles, una sola ciudad unificada y cada vez más conectada, por la cual sus ciudadanos transiten cruzando varios municipios en el transcurso de un día normal.

Más allá de esto, también es el efecto natural de la historia que indefectiblemente nos une como pobladores de los nueve municipios metropolitanos y, consecuentemente, abona a generar lo que hasta el día de hoy hemos construido. La historia de nuestros territorios y ciudades, al estudiarla, nos demuestra que siempre ha existido una dinámica interterritorial e intermunicipal, a partir de la creación de los esquemas locales de gobierno. Podemos analizar en nuestros documentos históricos e incluso ver en nuestro patrimonio edificado los antecedentes valiosos de poblaciones que, desde la época prehispánica, se asentaron en esta tierra y sin los cuales no podríamos haber llegado hasta lo que hoy somos. Hay una línea directa que conecta las experiencias de aquellos que antaño empezaron, fueron y formaron Guadalajara, Zapopan, San Pedro Tlaquepaque, Tonalá, Tlajomulco de Zúñiga, El Salto, Juanacatlán, Ixtlahuacán de los Membrillos y Zapotlanejo, con los que llegaron e impactaron en el desarrollo de los mismos, y

los que hoy en día seguimos sumando para la construcción de mejores lugares.

Conocer entonces la historia de estos sitios y territorios se vuelve fundamental para identificar las dinámicas y antecedentes de los mismos y, por ende, entender cómo, de qué manera, con qué ganadores y perdedores y bajo qué esquema se generó y consolidó el desarrollo de nuestra metrópolis. revertir dinámicas que afectan a nuestra población, como la contaminación, la dispersión, la desigualdad, entre otras, requiere de un entendimiento profundo de dónde vienen dichas dinámicas, por qué se generaron y qué factores abonaron a su consolidación. El mantenimiento y desarrollo de aquellas que impactan de manera positiva requiere de un esfuerzo similar. Como lo menciona el abogado, diplomático, escritor e historiador mexicano de finales del siglo XIX y principios del XX, Carlos Pereyra, en su ensayo *Historia ¿Para qué?:* “Quienes participan en la historia que hoy se hace, están colocados en mejor perspectiva para intervenir en su época cuanto mayor es la comprensión de su origen”.

La breve historia reflejada en estos textos que narran lo ocurrido en cada uno de los nueve municipios del AMG, nos

muestra precisamente los vínculos, conexiones y lazos entre los distintos territorios que conforman nuestra metrópoli, que llevan muchísimos años en proceso de gestación, evolución, desarrollo y conformación. Nos enseñan lo que nos ha unido a través de los años, cómo la fundación de la Guadalajara actual hubiera sido imposible sin la existencia de un Tonalá prehispánico, cómo ese mismo Tonalá tiene una histórica relación con Zapotlanejo y la puerta que ha sido esta población a los Altos de Jalisco, cómo nos unen las tradiciones y costumbres que hicieron a estos territorios factores importantes en la generación del México moderno y posrevolucionario, entre muchos otros nexos. La identidad de nuestros pueblos está conectada, por lo que, queramos o no, nuestros municipios están ligados entre sí y hay vínculos intrínsecos entre todos ellos que se han ido consolidando, como lo podrán comprobar los lectores a lo largo de las siguientes páginas.

El esfuerzo metropolitano que se llevó a cabo en las últimas décadas busca precisamente que la gestión pública y toma de decisiones respecto a nuestra AMG y su territorio exprese estas interconexiones que históricamente tienen nuestros municipios y sus identidades. Es, al final de cuentas, la

voluntad de mantener y fortalecer estos lazos en un contexto de desarrollo y urbanización acelerada que empuja aún más las relaciones entre nuestros pueblos y territorios. Estamos, en dicho proceso, construyendo una historia adicional, que respeta y reconoce los antecedentes que nos han llevado a desarrollarnos de manera conjunta y, al mismo tiempo, que busca construir una nueva realidad, en la cual lo que nos une sea referente para la planeación y gestión de una sola área metropolitana, con una identidad común.

**ROBERTO ARIAS DE LA MORA**  
*Presidente de El Colegio de Jalisco*

**ESTE TEXTO TIENE COMO OBJETIVO** presentar un breve recuento histórico del municipio de Juanacatlán, Jalisco. Para ello se analizan sus cambios demográficos, socioeconómicos y políticos, además de enfatizar sobre el descuido que se ha tenido de sus recursos naturales. Así pues, se dan a conocer cuáles han sido los acontecimientos que han marcado su trayectoria; y también cómo incidió en su devenir la cercanía con Guadalajara ■

## **Juanacatlán antes de la Conquista y hasta el siglo XVII**

Juanacatlán estuvo habitado antes de la llegada de los españoles a estas tierras. El nombre de éste proviene del vocablo *xoconoxtle*, que significa “lugar donde abundan las cebollas”,<sup>1</sup> pero que en realidad se trata de una especie de jícama endémica de la región.<sup>2</sup> El poblado también fue llamado Shonacatlan, Xonocatlan y Jonacatlan.

---

1 Carlos Sandoval Linares. *Toponimia pictográfica de Jalisco*. Guadalajara: UNED, 1990.

2 IIEGJ. *Juanacatlán. Diagnóstico Municipal*, p. 4.

Ahora bien, respecto al origen de los nativos de estas zonas, Antonio Tello refiere que después de un diluvio los indios salieron de Aztlán, estuvieron por varios años en Chicomoztoc, lugar de las siete cuevas. Pero que también tuvieron que irse de ahí y anduvieron peregrinando por varios territorios, entre ellos Culiacán, Valle de Banderas, Tequila, Tototlán, etcétera.<sup>3</sup>

De acuerdo con algunos autores, Juanacatlán pertenecía al tlatoanazgo de Tototlán, y éste, junto a otros, formaban parte del hueytlatoanazgo de Tonalá.<sup>4</sup> En 1530 la región fue conquistada por Nuño de Guzmán y en 1616 las tierras del pueblo de Santa Fe fueron otorgadas a Diego de Porres.<sup>5</sup> Por su parte, José López Portillo y Weber refiere que fue Alonso de Ávalos quien pobló varios sitios, tales como Shonacatlan, Tepec, Techoluta, Tizapan, etc., con gente coca que estuvo a su servicio.<sup>6</sup>

---

3 Antonio Tello. *Crónica miscelánea de la santa provincia de Xalisco*. Guadalajara: Gobierno de Jalisco-Universidad de Guadalajara-IJAH-INAH, 1968, pp. 24-25.

4 José Luis Razo Zaragoza. *Historia temática jalisciense/parte I. Reyno de Nueva Galicia*. Guadalajara: Universidad de Guadalajara, 1981, p. 14.

5 Brígida del Carmen Botello Aceves, Magdalena Heredia Mendoza y Raquel Moreno Pérez. *Memoria del municipio en Jalisco*. Guadalajara: Unidad Editorial del Gobierno de Jalisco, 1987, p. 189.

6 José López Portillo y Weber. *La conquista de la Nueva Galicia*. México: Colección Peña Colorada, 1980, p. 106.



**Monumento alusivo a la fundación de Juanacatlán.**

Fuente: Archivo de la autora.

No obstante los datos anteriores, en una pirámide cuadrangular que sostiene una cruz, a un costado del templo de Juanacatlán, se indica que el poblado fue fundado en 1662 por el rey Carlos IV, que el virrey de la Nueva España era don Juan de Leyva de la Cerca y el gobernador del reino de la Nueva Galicia el oidor don Jerónimo Aldraz, tal y como se aprecia en la imagen de la página anterior.

Por su parte, Matías de la Mota Padilla refiere que “D. Cristóbal de Oñate repartió las encomiendas que dejó su hermano, y le dio a su sobrino Juan de Zaldívar los pueblos de Tzapotlan, Azcatlan y Jonacatlan”.<sup>7</sup>

Cuestión que también constatan los testimonios que recogió el oidor Juan Dávalos y Toledo, quien visitó el reino de la Nueva Galicia en 1616. Así, por ejemplo, el padre Bartolomé de Chaves, del pueblo de Zapotlán del Rey, aseguró: “Y asimismo, ha oído quejar a los indios del pueblo de Xonacatlan, que es de su doctrina, que los ganados de la estancia del Potrero de Juan de Çaldivar Mendoza les hacen algunos daños en sus milpas, y los puercos, en el pueblo, y los dichos ganados andan sin

---

<sup>7</sup> Matias de la Mota Padilla. *Historia del reino de Nueva Galicia en la América septentrional*. Guadalajara: INAH-Universidad de Guadalajara, 1973, p. 105.



bastante guarda...”.<sup>8</sup> El visitador ordenó que Diego de Porres y Juan de Çaldivar debían cuidar sus ganados para que no hicieran destrozos, pues de lo contrario serían multados. La mitad de la sanción sería para la parte afectada y, el resto del porcentaje, para la comunidad. De continuar con las mismas prácticas, el castigo podría ser más radical, con la suspensión del oficio y el pago de cien pesos.<sup>9</sup>

También gracias a esta visita se sabe cuáles eran los quehaceres de la encomienda de don Francisco Tello, las indagaciones requirieron del servicio de un intérprete, así se escuchó a Juan Luis Alcalde y a Pedro Sebastián, quienes relataron que eran 20 los miembros que componían la encomienda, “seis están ocupados en el pasaje de las canoas del Río Grande; y los demás, están ocupados en sus pescas y granjerías, y han ido a servir de tapisques”.<sup>10</sup>

---

8 Agueda Jiménez Pelayo. “Visita General del Reino de la Nueva Galicia hecha por el oidor Juan Dávalos y Toledo”. Jean Pierre Berthe, Thomas Calvo y Agueda Jiménez Pelayo. *Sociedades en construcción. La Nueva Galicia según las visitas de oidores (1606-1616)*. México: Universidad de Guadalajara-Centre Français d’Études Mexicaines et Centraméricaines, 2008, p. 203.

9 *Ibid.*, p. 204.

10 *Ibid.*, pp. 206-207.

Domingo Lázaro de Arregui destacó, en 1621, del poblado de Juanacatlán la cascada:

en todos ellos no ay cosa notable sino es el salto del agua arriba dicho, que haze el Rrio Grande poco arriba de Tollotlan y enfrente de Jonacatlan, con gran rruydo que se oye muy lejos, y demás se ve como un grande humo que baporixa de ordinario del grande golpe que da el agua; de donde se empieça a meter el rrio por una grande barranca...<sup>11</sup>

De igual manera, Lázaro de Arregui señala que Juanacatlán, junto con otras poblaciones, “son doctrinas de clérigo, partido de Ocotlán”.<sup>12</sup>

Cabe mencionar que con el paso del tiempo se dieron cambios administrativos, por ejemplo, de suerte que el pueblo en estudio formó parte de la subdelegación de Tepatitlán.<sup>13</sup> ■

---

11 Domingo Lázaro de Arregui. *Descripción de la Nueva Galicia*. Sevilla: Escuela de Estudios Hispano-americanos, 1946, p. 62.

12 *Idem*.

13 Longinos Banda. *Estadística de Jalisco*. Guadalajara: UNED, 1982.

## De finales de la Colonia al siglo xx

Según la descripción que realizó entre 1789 y 1793 el intendente de Guadalajara, José Menéndez Valdés, clasificó a Juanacatlán como un pueblo de indios y acotó que se encontraba a una distancia de tres leguas de Santa Fe.<sup>14</sup> Señaló asimismo que esta población pertenecía al partido de Zapotlanejo –situado 15 leguas al norte–, y tenía entonces una población de 25 españoles, 182 indios y un mulato. Los primeros se dedicaban a las labores propias del campo, mientras que los segundos, a la extracción de carbón.<sup>15</sup>

No se conocen otras menciones sobre Juanacatlán sino hasta la de 1818, que refiere que en ese lugar solamente se encontraba población indígena y había una hacienda, propiedad de José María Bermejillo y de su esposa Dolores Negrete. Dicho poblado cobraría nuevos bríos durante la segunda mitad del siglo XIX, al instalarse un trapiche, una planta eléctrica y una fábrica de harina.<sup>16</sup>

---

14 José Menéndez Valdés. *Descripción y Censo General de la Intendencia de Guadalajara 1789-1793*. Guadalajara: UNED, 1980, p. 42.

15 *Ibid.*, p. 106-107.

16 Botello Aceves, *op. cit.*, p. 189.

Para el año de 1822 se sabe que Zapotlanejo era el cuarto departamento del Cantón de Guadalajara y que a él están subordinados los pueblos de Matatlán, Santa Fe, Juanacatlán, Tecolatitán y Azcatlan.<sup>17</sup>

Por esas fechas, una vez más salió a relucir la opinión de algunos visitantes sobre la cascada. Pablo J. Villaseñor, quien aparte de señalar algunos datos geográficos, agregó que “el agua fertilizaba las haciendas de Atequiza y Zapotlanejo, además de numerosas rancherías de todos los tamaños que constituían la bonanza de la región”.<sup>18</sup>

En 1841, la estadística que coordinó Manuel López Cotilla confirmó que Juanacatlán pertenecía a Zapotlanejo y recalcó algunas cuestiones físicas del poblado, como la colindancia con el río Grande, que la temperatura era similar al partido, que tenía una población de 598 habitantes, que se dedicaban a la extracción de leña y carbón.<sup>19</sup>

---

17 Victoriano Roa. *Estadística del Estado Libre de Jalisco*. Guadalajara: Gobierno de Jalisco-UNED, 1981, p. 26.

18 Rodrigo Vega y Ortega. “Los estudios hidrográficos de México en el Diccionario Universal de Historia y Geografía, 1853-1856”. *Intersticios sociales*. Zapopan: El Colegio de Jalisco, núm. 12, septiembre 2016, pp. 23-24.

19 Manuel López Cotilla. *Noticias geográficas y estadísticas del Departamento de Jalisco*. Guadalajara: Gobierno de Jalisco-UNED, 1983, pp. 47-48.



**El Salto de Juanacatlán, 1890.**

Fuente: Fototeca Nacional. Instituto Nacional de Antropología e Historia, México.

En 1855, Antonio García Cubas mencionó que cerca del pueblo de Juanacatlán se “forma una bellísima cascada de 20½ varas de altura”.<sup>20</sup> También indicó que éste pertenecía al primer cantón, que tenía 2,180 habitantes y se habían registrado en ese año 98 nacimientos y 99 defunciones.<sup>21</sup>

En 1893 se tiene la apreciación de Eduardo Gibbon sobre la cascada de Juanacatlán. Él hizo una descripción de este hermoso y cautivante lugar, al grado que le llamó el “Niágara mexicano”.<sup>22</sup> Así pues, el visitante inglés hizo alusión a un espectáculo majestuoso de la naturaleza, todo lo contrario a lo que hoy subsiste, como se verá más adelante. Gibbon refirió también que en este sitio se estaban haciendo los trabajos necesarios para la instalación de una planta eléctrica, la cual proporcionaría el servicio a Guadalajara.<sup>23</sup>

---

20 Antonio García Cubas. *Jalisco Descripción*. México: Imprenta Lara, 1855.

21 Mariano Bárcena. *Ensayo estadístico del estado de Jalisco*. Guadalajara: UNED, 1980, p. 32.

22 Eduardo Gibbon. *Guadalajara (La Florencia mexicana)*. Guadalajara: Banco Industrial de Jalisco, 1967, p. 176.

23 *Ibid.*, p. 183.



**El poblado de Juanacatlán junto a la caída de agua, 1900.**

Fuente: Fototeca Nacional. Instituto Nacional de Antropología e Historia, México.

De igual manera, el testimonio de este visitante describe los trayectos entre Guadalajara y Juanacatlán, los cuales los califica como de fáciles y cómodos. Ello por tres razones: había servicio de trenes de pasajeros todos los días; la duración del viaje era de hora y media; y el costo variaba entre 75 centavos y 1 peso, dependiendo la clase en que se quisiera viajar.<sup>24</sup>

### *La planta eléctrica El Salto*

En el año de 1893 se inauguró la planta eléctrica El Salto, la ceremonia la presidió el gobernador Luis C. Curiel, a la cual asistieron 150 invitados. El Ejecutivo estatal dio el primer movimiento al alternador, con ello se encendieron las lámparas.<sup>25</sup> Había mucha emoción por este hecho y la prensa de la época resaltaba las peculiaridades que tenía la maquinaria de la hidroeléctrica y la comparaba con las que existían en otras latitudes. Se enfatizó que la planta tenía una capacidad de 500 caballos de fuerza. La electricidad se generaba por la caída del

---

<sup>24</sup> *Ibid.*, p. 172.

<sup>25</sup> Sergio Valerio Ulloa. *Los barcelonnettes en la industria textil de Guadalajara (1889-1920)*. Universidad de Guadalajara, Jornadas Asociación Mexicana de Historia Económica, 2013, p. 7.



agua al mover las turbinas, las cuales a su vez impulsaban los generadores. La corriente eléctrica se enviaba a Guadalajara a través de 24 kilómetros de conductores aislados.<sup>26</sup>

El personaje que estuvo a cargo de esta obra fue José María Bermejillo, quien al firmar un contrato con el Ayuntamiento de Guadalajara se dio a la tarea de constituir en 1892 la Compañía de Luz y Fuerza Motriz Eléctrica de Guadalajara Sociedad Anónima. En el contrato se acordó el suministro para 155 focos de arco y 250 lámparas de luz incandescente.<sup>27</sup>

Es importante resaltar que las máquinas y todo el material necesario para la construcción de la hidroeléctrica fueron traídos de Estados Unidos. El ingeniero que estuvo a cargo del proyecto fue Rafael de Arozarena. El trabajo en el cual muestra cómo se realizó el proceso de instalación fue publicado por la *American Society of Civil Engineers*. Asimismo, lo presentó en la Exposición Universal de Chicago en el año de 1893.<sup>28</sup>

---

26 *Idem*.

27 Luis Antonio Ibáñez González. “Las primeras grandes plantas hidroeléctricas de México: Echevarría, El Salto y Necaxa”. Horacio Capel Sáez, Miriam H. Zaar, Magno Vasconcelos Pereira Junior (eds.). *La electrificación y el territorio: historia y futuro*. Barcelona: Universitat de Barcelona, 2017, p. 9.

28 *Ibid.*, p. 10.

Con el paso del tiempo a la hidroeléctrica se le hicieron mejoras, ampliaciones y remodelaciones. Los primeros años del siglo xx fueron los de su mayor esplendor, al grado que apareció como imagen de una estampilla nacional de correos –las cuales daban cuenta de los paisajes más representativos del país–. Su decaimiento empezó en 1923, pero permaneció hasta 1982 cuando cerró sus operaciones definitivamente. En este lapso también hubo cambios de dueños y accionistas.<sup>29</sup>

### *La fábrica de hilados y tejidos*

Otro hecho importante en la historia de Juanacatlán ocurrió en 1896 cuando empezó la construcción de la fábrica de hilados y tejidos de algodón. Se levantó con capital francés y se denominó Compañía Industrial Manufacturera, S.A.<sup>30</sup> Destaca que allí mismo se conformó una colonia, donde habitaban ochocientos obreros traídos de otras partes de la República mexicana.<sup>31</sup>

29 *Ibid.*, pp. 12-14.

30 Botello Aceves, *op. cit.*, p. 189.

31 Elías González Corona. “La industria y el espacio urbano. Caso: El Salto, Jalisco”. *Renglones*, ITESO, 1986, p. 19.



**Fábrica “Río Grande”, vista general, 1900.**

Fuente: Fototeca Nacional. Instituto Nacional de Antropología e Historia, México.

Sin duda que la instalación de la fábrica marcó un hito en la historia de Juanacatlán por diversas razones, entre las cuales se pueden señalar que: 1) dio inicio a procesos de industrialización en territorios periféricos del estado de Jalisco; 2) llegaron obreros de otros estados del país, lo cual impulsó el movimiento sindical en la entidad; 3) se generaron dinámicas peculiares entre los habitantes de Juanacatlán y El Salto, ya que los primeros fueron contratados únicamente en puestos que no requerían ninguna habilidad específica; 4) se dieron fuertes tensiones entre los obreros y los nativos de Juanacatlán;<sup>32</sup> 5) los obreros solicitaron y presionaron ante las instancias correspondientes y tomadores de decisiones para la constitución de un nuevo municipio, lo cual se logró. Así pues, hubo una escisión del territorio estudiado.<sup>33</sup>

Ahora bien, un hecho importante para Juanacatlán fue cuando se erigió como municipio en 1898.<sup>34</sup> Pero para ascender a esa categoría se conjuntaron varias circunstancias

---

32 Patricia Arias y Jorge Durand. “Dos modelos de industrialización rural durante el porfiriato”. *Espiral*. Guadalajara: Universidad de Guadalajara, vol. II, núm. 6, 1996, pp. 141-160.

33 González Corona, *op. cit.*, p. 21.

34 Botello Aceves, *op. cit.*, p. 255.

que lo hicieron posible, entre ellas diversas mejoras urbanas: se inició la construcción del puente que uniría a Juanacatlán con El Salto (en 1901 se inauguró), se introdujo el alumbrado público, se construyó la plaza cívica,<sup>35</sup> se edificaron presas y la casa cural.<sup>36</sup>

Se debe recordar que, en cuanto a organización político-territorial, Juanacatlán por algún tiempo perteneció al departamento de Zacoalco, después a Sayula, luego a la Comisaría de Atemajac de las Tablas, así como a Tapalpa. Pero finalmente, el 20 de diciembre de 1898, el entonces gobernador de Jalisco Luis C. Curiel dio a conocer el decreto número 832, expedido por el Congreso del Estado, mediante el cual se erigió a Juanacatlán como un nuevo municipio, conformado por “el Departamento de Zapotlanejo del primer Cantón del Estado, constituido por los pueblos de Juanacatlán, Ascatlán y Tecualtitán; las haciendas de Zapotlanejo, Miraflores, Aurora y estancia del Castillo, los

---

35 Entrevista con Bernardo Camacho Ornelas, cronista de Juanacatlán, realizada por Erika Patricia Cárdenas, 24 de mayo de 2022 [por plataforma Zoom].

36 INAFED. *Enciclopedia de los Municipios y Delegaciones de México*. <http://www.inafed.gob.mx/work/enciclopedia/emm14jalisco/municipios/14051a.html>.

ranchos de Juanacastle, Soledad y Buenavista, Barranca y Tateposco y la Fábrica del Salto”.<sup>37</sup>

De tal manera, Juanacatlán llegó al siglo XX con su nueva categoría política, y cuando estalló en 1910 el movimiento revolucionario, las afectaciones que vivió esta población, junto con la empresa textilera y la hidroeléctrica, fueron indirectas. Ello porque en el poblado no se presentaron enfrentamientos armados ni se generalizó la lucha civil. Lo que sí hubo fueron cambios en las condiciones sociales y económicas en las que operaba la empresa, a causa de la escasez de dinero, inflación, cambio de mentalidad en los trabajadores, reestructuración de las políticas públicas, etcétera.<sup>38</sup> Sin embargo, el cronista del municipio considera que Juanacatlán participó en la Revolución mexicana en el año de 1914 con el apoyo que brindaron al movimiento encabezado por Venustiano Carranza y, en concreto, a Álvaro Obregón cuando las tropas constitucionalistas comandadas por él arribaron a estas tierras en aquel año.<sup>39</sup>

---

37 Archivo General de Gobierno.

38 Valerio Ulloa, *op. cit.*, p. 42.

39 Entrevista con Bernardo Camacho Ornelas, cronista de Juanacatlán...

Después de la revolución, una vez lograda la estabilidad política, económica y social en el país, las poblaciones fueron evolucionando y Juanacatlán no fue la excepción. Para llegar a esta localidad se fue conformando una eficiente red de caminos, los cuales comunicarían las diferentes haciendas y rancherías. Luego, estas vías se convertirían en carreteras.<sup>40</sup> Así pues, empezó la transformación urbana de este territorio.

Aunque también se debe mencionar que en el año de 1929 el poblado de Juanacatlán se vio envuelto en un enfrentamiento que tuvieron los cristeros y las fuerzas armadas del gobierno, y en otro suceso de este mismo conflicto quemaron el archivo histórico del municipio.<sup>41</sup> Una comunidad de Juanacatlán en particular apoyó el movimiento cristero, el cual dejó honda huella en su memoria colectiva, se trata de San Antonio Juanacastle. Ello se debió a su contexto de formación, pues se trató en un inicio de una hacienda dirigida por el obispo Juan Cruz Ruiz de Cabañas, la cual se constituyó por gente que procedía de Zapotlanejo, Tapatitlán y Acatic, destacados por su gran religiosidad.<sup>42</sup> ■

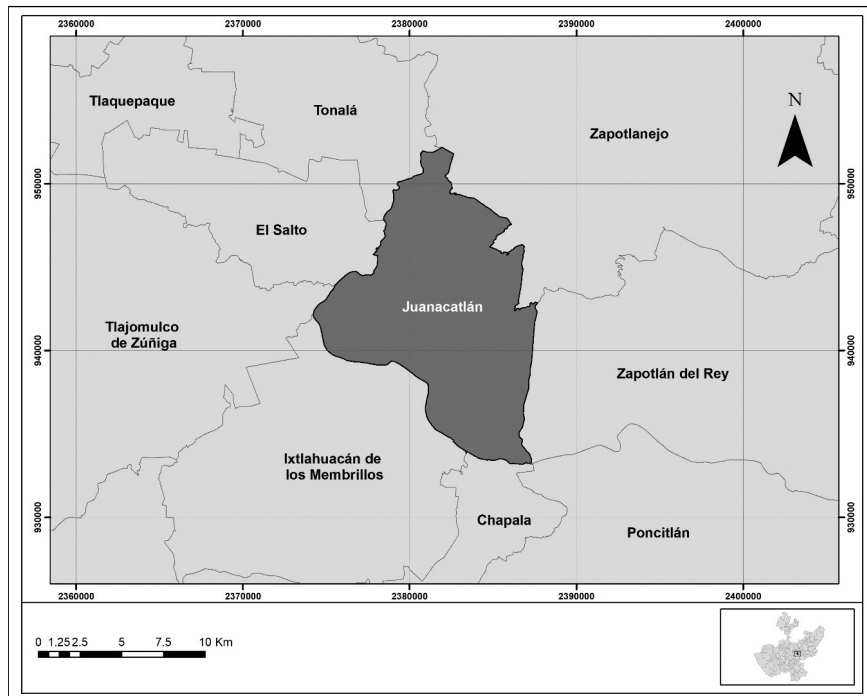
---

40 González Corona, *op. cit.*, p. 19.

41 IIEGJ. *Juanacatlán. Diagnóstico...*, p. 5.

42 Entrevista con Bernardo Camacho Ornelas, cronista de Juanacatlán...

## Mapa 1. Ubicación del municipio de Juanacatlán, Jalisco



Elaborado por la Mtra. Sagrario Paredes Vargas, a partir de la cartografía digital del INEGI.



## Juanacatlán en los siglos XX y XXI

Enseguida se presentan algunos datos importantes de Juanacatlán durante los siglos XX y XXI. Por principio de cuentas se debe subrayar que el municipio en estudio tiene una superficie de 141 km<sup>2</sup>, por lo cual se ubica en la posición 117 con relación al resto de los municipios del estado de Jalisco.<sup>43</sup>

El municipio de Juanacatlán colinda con los de Zapotlanejo, Tonalá, El Salto, Tlajomulco de Zúñiga, Ixtlahuacán de los Membrillos, Chapala, Poncitlán y Zapotlán del Rey (mapa 1). El territorio de Juanacatlán cuenta con alturas que oscilan entre los 1,450 y 2,306 msnm. Tiene un clima semicálido semihúmedo.<sup>44</sup>

En el siguiente cuadro se puede apreciar cómo ha variado el número de pobladores de Juanacatlán. Llama la atención que en 1950 hubo una disminución de habitantes, pero ello se explica por la creación del municipio de El Salto, cuya segregación mermó el número de moradores.

---

43 IIEGJ. *Juanacatlán. Diagnóstico...*, p. 9.

44 *Ibid.*, p. 7.

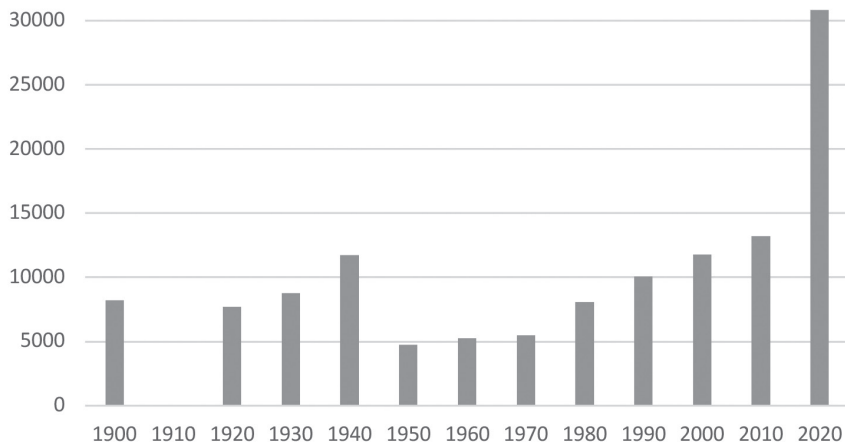
**Cuadro 1. Población total  
de Juanacatlán 1900-2020**

<b>Año</b>	<b>Población</b>
<b>1900</b>	<b>8,217</b>
<b>1910</b>	<b>-</b>
<b>1921</b>	<b>7,707</b>
<b>1930</b>	<b>8,763</b>
<b>1940</b>	<b>11,727</b>
<b>1950</b>	<b>4,763</b>
<b>1960</b>	<b>5,255</b>
<b>1970</b>	<b>5,501</b>
<b>1980</b>	<b>8,081</b>
<b>1990</b>	<b>10,068</b>
<b>2000</b>	<b>11,792</b>
<b>2010</b>	<b>13,218</b>
<b>2020</b>	<b>30,855</b>

Fuente: Elaboración propia con base en los Censos de Población y Vivienda del INEGI.

La gráfica 1 evidencia que en los últimos diez años el municipio ha duplicado su número de pobladores. Es decir, que actualmente Juanacatlán se encuentra en una fase de alto dinamismo demográfico. Aunque, también se debe reconocer que el número de residentes con que cuenta este municipio no se compara con otros de la Zona Metropolitana de Guadalajara (ZMG), como Zapopan que registra más de un millón de habitantes.

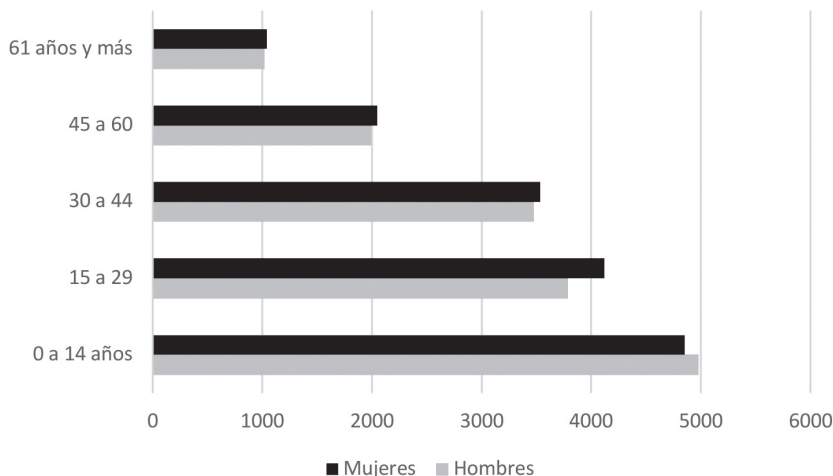
**Gráfica 1. Población de Juanacatlán, 1900-2020**



Fuente: Elaboración propia con base en los Censos de Población y Vivienda del INEGI.

Es importante señalar que en 2020 en el municipio de Juanacatlán había más mujeres (15,590) que hombres (15,259), excepto en el estrato de 0 a 14 años. Por la edad, la mayoría de la población es joven, entre 0 y 29 años, como se aprecia en la gráfica 2.

**Gráfica 2. Población por grupos de edad en Juanacatlán, 2020**



Fuente: Elaboración propia con base en el Censo de Población y Vivienda 2020.

Respecto a las tasas de crecimiento poblacional de Juanacatlán, son de las más altas de toda la Zona Metropolitana de Guadalajara –lo mismo que la de Tlajomulco de Zúñiga–, tal y como se ilustra en el cuadro 2.

**Cuadro 2. Tasa de crecimiento medio anual poblacional de Juanacatlán**

	1990-2000	2000-2010	2010-2015	2015-2020*
<b>Juanacatlán</b>	1.6	1.1	6.6	11.42
<b>Zona Metropolitana de Guadalajara</b>	2.1	1.8	1.6	1.5

Fuente: SEDESOL-CONAPO-INEGI. *Delimitación de las zonas metropolitanas*. Aguascalientes, 2018, p. 78.

Las localidades principales del municipio de Juanacatlán son La Aurora, la cual en 2020 concentraba la mitad de la población con 16,635 habitantes; el pueblo de Juanacatlán, con 9,626; San Antonio Juanacastle, 1,524 y la exhacienda de Zapotlanejo, 967.<sup>45</sup>

45 INEGI. *Censo de Población y Vivienda 2020*.

En cuanto a los servicios públicos se destacan los siguientes aspectos:

- El número de ocupantes de viviendas particulares habitadas en Juanacatlán en 2020 registró que 20,477 (66.41%) contaban con un tinaco para almacenar agua, mientras que 10,377 (33.65%) no tenían y 16 (0.05%) no lo especificó.
- Disponían de drenaje 29,716 habitantes (99.91%), mientras que 26 (0.08%) carecían de él.
- El 0.23% de las viviendas de Juanacatlán no cuentan con energía eléctrica.
- El 99.11% de los ocupantes de las viviendas vierten sus residuos sólidos a un camión recolector de basura. El porcentaje restante así desecha la basura: 0.36% deja sus residuos sólidos en un contenedor; 0.26% quema sus residuos sólidos; 0.25% tira sus residuos sólidos en calles, baldíos, barrancas y ríos.<sup>46</sup>

  
46 *Idem.*

Respecto a los servicios públicos, un regidor del ayuntamiento de Juanacatlán calificó que tanto el alumbrado como la recolección de basura están al 100%. El servicio de drenaje alcanza 95%, mientras que en el abastecimiento de agua potable se llega al 85%. El problema de cobertura en el servicio de esta última se observa en la zona norte del municipio, donde se han construido dos fraccionamientos que en total suman 11 mil viviendas. Ante esta fuerte demanda, los pozos son insuficientes.<sup>47</sup>

Cuestión en la que coincide la regidora Yobana Chávez, quien asevera que la disposición de agua potable es deficiente, por lo que deben hacerse tandeos durante todo el año. Además, muchas de las viviendas no cuentan con contenedores o recipientes para depositar el líquido y hacer frente a los tiempos de escasez. Sin duda, ello merma la calidad de vida de los habitantes.

En esta situación en particular, varias de las instancias municipales y estatales solicitaron apoyo al Sistema Intermunicipal de los Servicios de Agua Potable y Alcantarillado

---

<sup>47</sup> Entrevista con Martín Hernández, regidor del ayuntamiento de Juanacatlán, realizada por Erika Patricia Cárdenas, 21 de septiembre de 2020 [por plataforma Zoom].

(SIAPA), organismo que actualmente está realizando las obras para llevar agua de los ductos de Puente Grande hasta el fraccionamiento Villas Santa Lucía.<sup>48</sup>

Por otra parte, es notorio que con el paso de los años en Juanacatlán las actividades primarias han cedido lugar a las actividades terciarias. Recuérdese que las primeras tienen como característica principal la explotación de recursos naturales, entre las cuales se encuentran la agricultura, la cría de animales, pesca, caza, etc. Las actividades secundarias implican la transformación de bienes y se ubican en la minería, construcción, industria manufacturera, etc. Las actividades terciarias están encaminadas a la distribución de bienes, las operaciones con información, operaciones con activos; servicios cuyo principal objetivo es el conocimiento y la experiencia del personal; servicios relacionados con la recreación, entre otras.<sup>49</sup> La distribución en el municipio de Juanacatlán es la siguiente (cuadro 3):

---

48 *Idem.*

49 INEGI. *Clasificación para Actividades Económicas*, pp. 9-11.



**Cuadro 3. Población ocupada por sectores económicos,  
Juanacatlán, 1950-2020**

Año	Población ocupada	Sector de actividad económica							
		Primario	%	Secundario	%	Terciario	%	NE*	%
1950	1,441	992	68.84	285	19.77	160	11.10	4	0.27
1960	1,589	1,257	79.10	177	11.13	155	9.75	0	0
1970	1,461	864	59.13	281	19.23	262	17.93	54	3.69
1980	2,317	613	26.45	716	30.90	282	12.17	692	29.86
1990	2,596	611	23.53	1,359	52.34	532	20.49	94	3.62
2000	4,125	674	16.33	2,050	49.69	1,287	31.20	78	1.8
2010	5,181	621	11.99	2,424	46.79	2,096	40.45	40	0.77
2020	12,497	673	5.39	4,717	37.75	6,847	54.78	260	2.08

\* No especificado.

Fuente: Elaboración propia con base en los Censos de Población y Vivienda, del INEGI.

En el año 2019 se contabilizó que “los tres subsectores más importantes en la generación de valor agregado censal bruto fueron el comercio al por menor de abarrotes, alimentos, bebidas, hielo y tabaco; la fabricación de muebles, colchones y persianas; y los servicios de preparación de alimentos y

bebidas”.<sup>50</sup> Para el mes de mayo de 2021 en Juanacatlán se registraron 416 unidades económicas dedicadas al comercio.<sup>51</sup>

Respecto a los cambios de las actividades económicas en el municipio de Juanacatlán, considera Bernardo Camacho Ornelas que ello se debe a que las nuevas generaciones prefieren tener un sueldo fijo, ya no quieren dedicarse al cultivo de hortalizas, maíz o a la crianza de cabras, chivos y vacas.<sup>52</sup>

En cuanto a los niveles educativos, de los 29,060 habitantes de 3 años en adelante que había en Juanacatlán en 2020, se distribuían así: 1,831 de éstos no cuentan con ningún grado de escolaridad; 2,068 tienen preescolar; 8,535 estudiaron primaria; 9,163 secundaria; 70 realizaron estudios técnicos o comerciales con secundaria terminada; 4,867 poseen preparatoria; 14 cuentan con normal básica; 283 cursaron estudios técnicos comerciales con preparatoria terminada; 1,634 tienen licenciatura o equivalente; y 121 poseen un posgrado. Además de otros 102 que no especificaron su nivel de estudios.<sup>53</sup>

---

50 IIEGJ. *Juanacatlán. Diagnóstico...*, p. 38.

51 *Ibid.*, p. 37.

52 Entrevista con Bernardo Camacho Ornelas, cronista de Juanacatlán...

53 INEGI. *Censo de Población y Vivienda 2020*.

Es importante subrayar que Juanacatlán tiene un alto porcentaje de analfabetismo, si se compara con otros municipios de la ZMG, el cual es de 3.16% y el porcentaje de población sin escolaridad es de 4%.<sup>54</sup>

En el cuadro 4 se puede observar cuántos habitantes de Juanacatlán se encontraban en pobreza o en rezago educativo en 2015.

**Cuadro 4. Algunos datos socioeconómicos de Juanacatlán, 2015**

<b>Población total</b>	<b>Personas en pobreza</b>	<b>Personas en pobreza extrema</b>	<b>Rezago educativo</b>	<b>Personas en carencia por acceso a servicios de salud</b>	<b>Personas en carencia por acceso a la alimentación</b>
<b>16,632</b>	3,542	289	2,544	2,184	1,754
	21%	1.7%	15%	13%	10%

Fuente: CONEVAL. *Medición de la pobreza, Estados Unidos Mexicanos. Indicadores de pobreza por municipio 2010-2015.*

54 GOBJAL, CCM y ONU-HABITAT. *Caracterización del ciudadano metropolitano del Área Metropolitana de Guadalajara. Acuerdo de contribución entre el Gobierno del Estado de Jalisco y ONU-Hábitat*, 2016, p. 45.



**Ingreso al municipio de Juanacatlán.**

Fuente: Archivo de la autora.

Resulta significativo el testimonio de una vecina de Juana-  
catlán, se trata de Perla, quien ha vivido toda su vida allí:

que se trata de un pueblo pequeño en donde de hecho no encuentra una gran variedad de cosas que necesita a la hora de hacer sus compras, por lo que tiene que ir a Tlajomulco o Guadalajara para abastecerse. Nos dice que siente que en Juana-  
catlán los han aislado ya que hay muchos servicios con los que no cuentan, como son por ejemplo de entretenimiento y recreación, lo cual los lleva a tener que estar saliendo del municipio.<sup>55</sup>

Este testimonio confirma el tipo de relaciones que se establecen entre el centro y la periferia. En este caso se trata de Guadalajara, capital del estado y municipio que por su dinamismo económico, político y cultural ha impulsado un crecimiento urbano y demográfico hacia otros espacios, algunos de los cuales se encuentran alejados. Las personas de estos territorios tienen que desplazarse grandes distancias para atender también sus requerimientos educativos, de salud, entre otros.

No obstante, también se deben puntualizar las ventajas que ofrece el vivir en un pueblo, donde todos se conocen, existe la tranquilidad y tienen un fuerte arraigo identitario fortalecido por

---

55 *Ibid.*, p. 75.

sus costumbres y tradiciones.<sup>56</sup> Juanacatlán tiene varias festividades religiosas, en los meses de diciembre y mayo; así como civiles, en febrero y septiembre. Pero esta dinámica puede cambiar con la llegada constante de nuevos pobladores ajenos a la localidad.

El municipio de Juanacatlán cuenta con un cementerio, cuatro centros de asistencia médica, veinte escuelas, seis instalaciones deportivas o recreativas, un mercado, cinco plazas, dos tanques de agua y catorce templos.<sup>57</sup>

Así pues, para muchos habitantes “la ciudad no es el lugar donde habitan, sino el lugar al que se trasladan para realizar ciertas actividades especializadas. Su hogar y la ciudad, son espacios diferenciados, unidos únicamente por la necesidad de trasladarse”.<sup>58</sup> En este tenor, en investigaciones futuras habrá que analizar cómo es la movilidad y el transporte en estos territorios. Se debe subrayar que una de las ventajas que posee Juanacatlán por ubicarse en la cercanía con Guadalajara es que su transporte tiene un bajo costo.<sup>59</sup>

---

56 Entrevista con Bernardo Camacho Ornelas, cronista de Juanacatlán...

57 IIEGJ. *Juanacatlán. Diagnóstico...*, p. 24.

58 GOBJAL, CCM y ONU-HABITAT, *op. cit.*, p. 103.

59 Entrevista con Bernardo Camacho Ornelas, cronista de Juanacatlán...



**Presidencia municipal de Juanacatlán, 2021.**

Fuente: Archivo de la autora.

Por su parte, algunos habitantes tanto de Juanacatlán como de otros municipios opinan que la relación entre éstos y la metrópoli es desventajosa, debido a que la gran ciudad solo se abastece de los recursos naturales que ofrecen las localidades circundantes.<sup>60</sup>

En cuanto al aspecto financiero del municipio, los importes de las participaciones estatales, federales, así como las aportaciones para Juanacatlán, estimadas para el ejercicio fiscal 2021, ascendieron a 126'937,370 pesos.<sup>61</sup> Por su parte, la recaudación que logra es limitada, debido a que son pocos los que pagan impuesto predial, al ser un municipio en mayor medida rural. Esto acarrea que no se disponga de suficientes recursos económicos para atender los problemas y las demandas sociales que enfrenta.<sup>62</sup>

En el rubro de seguridad pública, según las denuncias presentadas, un estudio realizado en abril de 2021 reveló que el robo fue uno de los delitos más frecuentes, al cual siguió el de violencia familiar. En el siguiente cuadro se aprecia cuáles delitos asolan al municipio.

---

60 GOBJAL, CCM y ONU-HABITAT, *op. cit.*, p. 103.

61 *El Estado de Jalisco*. Periódico Oficial. Guadalajara, 9 de febrero de 2021.

62 Entrevista con Martín Hernández, regidor del ayuntamiento de Juanacatlán...



### **Cuadro 5. Denuncias de delitos, Juanacatlán (abril 2021)**

<b>Robo</b>	<b>36.8%</b>
<b>Violencia familiar</b>	<b>26.3%</b>
<b>Abuso de confianza</b>	<b>10.5%</b>
<b>Fraude</b>	<b>5.26%</b>
<b>Amenazas</b>	<b>5.26%</b>
<b>Narcomenudeo</b>	<b>5.26%</b>
<b>Otros delitos del fuero común</b>	<b>5.26%</b>
<b>Lesiones</b>	<b>5.26%</b>

Fuente: Secretariado Ejecutivo del Sistema Nacional de Seguridad Pública (SESNSP).

Además, en Juanacatlán se han hallado fosas clandestinas; según una nota periodística de abril de 2021, “en un predio en la colonia El Saucillo, hasta el momento han sido localizadas 68 personas, 33 de éstas ya identificadas, se localizó un lote de segmentos óseos, siete cráneos, así como diversos indicios”.<sup>63</sup> Esto evidencia una de las crueles realidades que enfrenta el estado de Jalisco y que se vive en cada uno de los territorios

63 “Seguridad en Jalisco: Suman 68 cuerpos en fosa de Juanacatlán”. *El Informador*. Guadalajara, 15 de abril de 2021.

periféricos de la Zona Metropolitana de Guadalajara, como bien asevera el cronista Bernardo Camacho Ornelas.<sup>64</sup>

Otra calamidad que se cierne sobre el municipio es la contaminación. Algunas de sus autoridades indican que se debe a las descargas a la cuenca del Ahogado que hacen las industrias; y ante tal situación, se llevan a cabo algunas acciones para contrarrestarla, como la puesta en marcha de dos plantas de tratamiento de aguas residuales. Asimismo, han identificado algunos puntos donde se vierten los desechos.<sup>65</sup> Es interesante dicha apreciación, pues los funcionarios no perciben que la problemática de la polución se extiende desde su propio territorio y que para su atención deben estar involucrados los tres órdenes de gobierno así como la sociedad en general.

Por su parte, la regidora Yobana Chávez señala que el medio ambiente impacta en la calidad de vida de los habitantes de Juanacatlán. Enfatiza que en la madrugada la levantan los malos olores y ella infiere que es cuando hacen las descargas todas las empresas que contaminan, debido a que a esa hora

---

64 Entrevista con Bernardo Camacho Ornelas, cronista de Juanacatlán...

65 Entrevista con Martín Hernández...

no hay vigilancia. También la funcionaria indica que por la noche hay muchos zancudos; pero el problema más grave es el aumento de enfermos renales y de cáncer en el municipio.<sup>66</sup> En este contexto, concuerda con Graciela González, quien afirma que “indiscriminadamente han dejado poblar esos territorios, enfermos, con más gente para que se mueran”.<sup>67</sup>

Además, la regidora recalca que Juanacatlán carece de recursos económicos y de personal capacitado para atender todos los problemas que enfrenta el municipio. Asimismo, con la pandemia sanitaria de COVID-19 se han atrasado algunos procesos, como el de hacer funcionar una planta de tratamiento, aspecto que tiene pactado el municipio con el SIAPA.<sup>68</sup>

Ante este contexto valdría la pena preguntarse qué hacen los distintos órdenes de gobierno para mitigar la contaminación. De acuerdo con Graciela González, el gobierno del estado no acepta que existe un grave problema. Ella considera que sí han ganado espacio en la difusión de la problemática, pero hace falta

---

66 Entrevista con Yobana Chávez, regidora de Juanacatlán, realizada por Erika Patricia Cárdenas, 1 de junio de 2021 [por plataforma Zoom].

67 Entrevista con Graciela González, fundadora e integrante del colectivo Un Salto de Vida, realizada por Erika Patricia Cárdenas, noviembre de 2020.

68 Entrevista con Yobana Chávez, regidora de Juanacatlán...

trabajar en varios aspectos: 1) concientizar a los funcionarios, 2) llevar a cabo algunas estrategias de saneamiento urgentes en el corto, mediano y largo plazo, 3) poner algunos candados a las acciones ya emprendidas, ello con el fin de no empezar de cero en cada administración. Así pues,

el problema ha crecido, ha crecido por las malas decisiones y en qué sentido, no solo en la cantidad de contaminantes, no solo en la reducción del caudal del río, sino en la cantidad de personas que han traído al territorio a envenenarse, a defraudarlas en el patrimonio, a ponerlas en riesgo, a hacerlas sufrir y hacerles perder la calidad de vida.<sup>69</sup>

Sin duda que la contaminación del río Santiago es un problema grave, pero lo más preocupante es que no lleguen las soluciones. Así pues, pasa el tiempo, se suceden distintas administraciones municipales, estatales y federales sin que haya cambios significativos. Algunos consideran que “a veces las medidas que se toman son solamente publicidad política”.<sup>70</sup> ■

---

69 *Idem.*

70 Entrevista con Bernardo Camacho Ornelas, cronista de Juanacatlán...

## Conclusiones

La historia de Juanacatlán es la de un pueblo de origen prehispánico que ha cambiado su organización político-administrativa a lo largo del tiempo, cuyo mayor atractivo natural durante varios siglos fue la cascada. Ésta por mucho tiempo representó y marcó una oferta turística local, estatal y nacional.

A finales del siglo XIX se instaló en el poblado una fábrica textil y una hidroeléctrica, ambos hechos fueron significativos para esta localidad, porque modificaron sus formas de vida tradicionales.

Con la conformación de El Salto como municipio, Juanacatlán sufrió la segregación de su territorio a la par que su vida política fue marcada por una serie de cuestiones clientelares de un sindicato y de un partido hegemónico. En la década de los años sesenta y setenta se instalaron en esta parte del territorio jalisciense importantes industrias locales, nacionales e internacionales. Con ello se esperaba que aumentaría la calidad de vida de los habitantes; sin embargo, esto no ha sucedido, al contrario, se ha incrementado la contaminación medioambiental, ello ha repercutido en la salud de sus habitantes.

Actualmente, se observa una fuerte dependencia de las actividades secundarias y terciarias, dejando de lado las primarias; además existe una gran competencia por los recursos naturales por continuar con los procesos productivos no competitivos.

Sin duda la cercanía de Juanacatlán con Guadalajara marca las pautas de su desarrollo demográfico, económico y urbano. Actualmente, este municipio forma parte de la Zona Metropolitana de Guadalajara. Éste, en la parte sur, guía un desarrollo no sustentable. A pesar de lo anterior, el municipio sigue incrementando su población debido a que cuenta con grandes extensiones de tierra ejidal. En los últimos años en él se ha construido vivienda barata que ayuda a paliar el incremento de la demanda en la Zona Metropolitana de Guadalajara, pero desafortunadamente no tienen los servicios públicos de calidad. En las últimas cuatro décadas se han constituido en espacios periféricos y segregados de un gran conglomerado urbano ■

## Bibliografía

- Arias, Patricia y Jorge Durand. “Dos modelos de industrialización rural durante el porfiriato”. *Espiral*. Guadalajara: Universidad de Guadalajara, vol. II, núm. 6, 1996, pp. 141-160.
- Banda, Longinos. *Estadística de Jalisco*. Guadalajara: UNED, 1982.
- Bárcena, Mariano. *Ensayo estadístico del estado de Jalisco*. Guadalajara: UNED, 1980.
- Botello Aceves, Brígida del Carmen, Magdalena Heredia Mendoza y Raquel Moreno Pérez. *Memoria del municipio en Jalisco*. Guadalajara: Unidad Editorial del Gobierno de Jalisco, 1987.
- García Cubas, Antonio. *Jalisco Descripción*. México: Imprenta Lara, 1855.
- Gibbon, Eduardo. *Guadalajara (La Florencia mexicana)*. Guadalajara: Banco industrial de Jalisco, 1967.
- GOBJAL, CCM y ONU-HABITAT. *Caracterización del ciudadano metropolitano del Área Metropolitana de Guadalajara. Acuerdo de contribución entre el Gobierno del Estado de Jalisco y ONU-Habitat*, 2016.
- Ibáñez González, Luis Antonio. “Las primeras grandes plantas hidroeléctricas de México: Echevarría, El Salto y Necaxa”. Horacio Capel Sáez, Miriam H. Zaar, Magno Vasconcelos Pereira Junior (eds.). *La electrificación y el territorio: historia y futuro*. Barcelona: Universitat de Barcelona, 2017.
- Instituto de Información Estadística y Geográfica de Jalisco (IIEGJ). *Juanacatlán. Diagnóstico Municipal 2021*. Zapopan, Gobierno del Estado de Jalisco, 2021. Consultado en: <http://iieg.gob.mx/2021/10>

- Jiménez Pelayo, Agueda. “Visita General del Reino de la Nueva Galicia hecha por el oidor Juan Dávalos y Toledo”. Jean Pierre Berthe, Thomas Calvo y Águeda Jiménez Pelayo. *Sociedades en construcción. La Nueva Galicia según las visitas de oidores (1606-1616)*. México: Universidad de Guadalajara-Centre Français d’ Études Mexicaines et Centraméricaines, 2008, pp. 169-355.
- Lázaro de Arregui, Domingo. *Descripción de la Nueva Galicia*. Sevilla: Escuela de Estudios Hispanos-Americanos, 1946.
- López Cotilla, Manuel. *Noticias Geográficas y Estadísticas del Departamento de Jalisco*. Guadalajara: UNED, 1983.
- López Moreno, Eduardo y Regina Orvañanos. “Dirigiendo las metrópolis hacia la prosperidad compartida: la Iniciativa para la Prosperidad Urbana”. David Gómez Álvarez (coord.). *Gobernanza Metropolitana. El gobierno de las metrópolis para el desarrollo urbano sostenible*. Washington: BID-ONU HABITAT-Banco de Desarrollo de América Latina, 2019, pp. 208-222.
- López Portillo y Weber, José. *La conquista de la Nueva Galicia*. México: Peña Colorada, 1980.
- Menéndez Valdés, José. *Descripción y Censo General de la Intendencia de Guadalajara 1789-1793*. Guadalajara: UNED, 1980.
- Mota Padilla, Matías de la. *Historia del reino de Nueva Galicia*. Guadalajara: Instituto Nacional de Antropología e Historia-Universidad de Guadalajara, 1973.
- Razo Zaragoza, José Luis. *Historia temática jalisciense/parte I. Reyno de Nueva Galicia*. Guadalajara: Universidad de Guadalajara, 1981.



- Roa, Victoriano. *Estadística del Estado Libre de Jalisco*. Guadalajara: UNED, 1981.
- Sandoval Linares, Carlos. *Toponimia pictográfica de Jalisco*. Guadalajara: UNED, 1990.
- “Seguridad en Jalisco: Suman 68 cuerpos en fosa de Juanacatlán”. *El Informador*. Guadalajara, 15 de abril de 2021.
- Tello, Antonio. *Crónica miscelánea de la santa provincia de Xalisco*. Guadalajara: Gobierno de Jalisco-Universidad de Guadalajara-IJAH-INAH, 1968.
- Valerio Ulloa, Sergio. *Los barcelonnettes en la industria textil de Guadalajara (1889-1920)*. Universidad de Guadalajara. Jornadas Asociación Mexicana de Historia Económica, 2013.
- Vega y Ortega, Rodrigo. “Los estudios hidrográficos de México en el Diccionario Universal de Historia y Geografía, 1853-1856”. *Intersticios sociales*. Zapopan: El Colegio de Jalisco, núm. 12, septiembre 2016, pp. 1-36.

## Anexo. Presidentes municipales de Juanacatlán

<b>Nombre</b>	<b>año</b>	<b>partido político</b>
J. Santos Plascencia	1898	
Carlos Loza	1901	
Cayetano Rodríguez	1902	
J. Santos Plascencia	1903	
Juan Bravo y Juárez	1912	
Pedro J. Lomelí	1913	
José Ma. Parraga	1914	
José Ma. Parraga	1915	
Severiano Beltrán	1915	
Donacio Briseño	1915	
Genaro Carrillo	1915	
Carlos Maldonado	1916	
Domingo Velázquez	1916	
Domingo Velázquez	1917	
Blas Arias	1918	
Carlos Maldonado	1918	
Severiano Beltrán	1919	
Eusebio Arriaga	1919	
Conrado Arias	1919	
Lucio Casillas	1920	
Domingo Velázquez	1920	
José María Vázquez	1920	

Francisco Vega	1921	
José Velazco	1921	
José Rodríguez	1921	
Francisco Vega	1921	
Francisco Vega	1922	
Manuel Martínez	1922	
Conrado Arias	1923	
Leonardo Barba	1923	
Leonardo Barba	1923	
Leonardo Barba	1924	
Eusebio Arriaga	1924	
Ramón M. Torres	1925	
Blas Casillas	1925	
Bruno Casillas	1925	
Alfredo A. Ibarra	1925	
Miguel Avilés	1927	
Blas Arias	1927	
Alfredo A. Ibarra	1928	
Lucio Casillas	1930	
Lucio Casillas	1930	
Lucio Casillas	1930	
Lucio Casillas	1931	
M. L. Gallardo	1932	
José Cadena	1933	
Catarino Barba	1934	

Catarino Barba	1935	
Pedro Arámbula	1935	
Salvador Martínez	1935	
Enrique Briseño	1937	
Enrique Briseño	1938	
Manuel Torres	1938	
O.D.O.C.	1940	
Enrique Briseño	1940	
Ramón González Zamora	1941	
Ramón González Zamora	1942	
Rufino Zaragoza	1943	
J. Jesús Morales	1944	
Enrique Briseño Plascencia	1945	
Enrique Briseño Plascencia	1946	
Sebastián Valenzuela	1947	
J. Guadalupe Pérez	1947	
A. Cortés	1947	
Sebastián Valenzuela	1948	
A. Cortés	1949	
José Zavala A.	1949	
José Zavala A.	1950	
José Zavala A.	1951	
José Zavala A.	1952	
Ramón F. Rivera	1956	
Pedro Villalpando	1958	

Antonio Orozco	1959-1961	
Aurelio Franco Torres	1962-1964	
Julián Casillas	1965-1967	
J. Guadalupe Maldonado Hdez.	1968-1970	
J. Jesús Briseño García	1971-1973	
Fermín García	1974-1976	
Casiano Coronado	1977-1979	
J. Jesús García Briseño	1980-1982	
Esthela Cervantes de Parra	1983-1985	
Rigoberto Franco Palos	1986-1988	
Pedro Cárdenas López	1989-1991	
Mario Venegas Vizcarra	1992-1994	
Juan Olmos Flores	1995-1997	
Alfredo Torres Ibarra	1998-2000	
Raymundo Orozco Ramírez	2001-2003	PAN
Socorro Ramírez Márquez	2004-2006	PAN
Ramiro Tapia Ornelas	2006-2009	PRI
Lucio Carrero García	2010-2012	PRI
José Pastor Martínez Torres	2013-2015	PRI
J. Refugio Velázquez Valín	2015-2018	Movimiento Ciudadano
Adriana Cortés González	2018-2021	Movimiento Ciudadano
Francisco de la Cerda Suárez	2021-2024	PAN

Fuente: INAFED e IEPC.



**Paisaje de la cascada de El Salto, 2021.**  
Fotografía: Erika Cárdenas.



**Río Santiago, Juanacatlán.**  
Fotografía: Julio Almaraz.



**Río Santiago, Juanacatlán.**  
Fotografía: Julio Almaraz.





**Río Santiago, Juanacatlán.**  
Fotografía: Julio Almaraz.



**Iglesia de Juanacatlán.**  
Fotografía: Julio Almaraz.



**Calles del pueblo de Juanacatlán.**

Fotografía: Julio Almaraz.



**Iglesia de Juanacatlán.**  
Fotografía: Julio Almaraz.



**Arcos en la plaza de Juanacatlán.**  
Fotografía: Julio Almaraz.

# **Juanacatlán**

## **Historia breve**

se terminó de editar en agosto de 2023  
en El Colegio de Jalisco, A.C., 5 de Mayo 321,  
Centro, Zapopan, Jalisco

Mercedes Guadalupe González Sánchez  
Fanny Enrigue  
***Corrección***

Déborah Moloeznik Paniagua  
***Diagramación***

